

- |  |   |
|--|---|
| <b>САОБРАЋАЈ</b>   | <b>ХИДРОТЕХНИКА</b>   |
| <ul style="list-style-type: none"> <li> АУТОПУТ БАЊА ЛУКА - ДОБОЈ</li> <li> МАГИСТРАЛНИ ПУТ</li> <li> РЕГИОНАЛНИ ПУТ</li> <li> ЛОКАЛНИ ПУТ</li> <li> КОРИДОР ЈЕДНОКОЛОСЈЕЧНЕ ПРУГЕ - ПЛАН</li> <li> ПЕТЉА "НИКОВИЋИ" - ПЛАН</li> </ul> | <ul style="list-style-type: none"> <li> ВОДОВОДНА МРЕЖА - СТАЊЕ</li> <li> ВОДОВОДНА МРЕЖА - ПЛАН</li> <li> КАНАЛИЗАЦИОНА МРЕЖА</li> <li> ОБОРИНСКА КАНАЛИЗАЦИЈА</li> <li> РЕГУЛАЦИЈА РИЈЕКЕ УКРИНЕ</li> <li> ВОДОЗАХВАТ</li> <li> ИЗВОРИШТЕ</li> <li> ПРЕЧИСТАН ОТПАДНИХ ВОДА - ПЛАН</li> </ul> |
| <b>ЕЛЕКТРОЕНЕРГЕТИКА</b>   | <b>ТЕРМОЕНЕРГЕТИКА</b>  |
| <ul style="list-style-type: none"> <li> ДАЛЕКОВОД 110 kV</li> <li> БАЗНА СТАНИЦА</li> <li> ТРАНСФОРМАТОРСКА СТАНИЦА "Дервента 2" - ПЛАН</li> <li> ТРАНСФОРМАТОРСКА СТАНИЦА 110/35/10 kV</li> </ul>                                     | <ul style="list-style-type: none"> <li> ТОПЛАНА</li> <li> НАФТОВОД-ПЛАН</li> <li> ГАСОВОД-ПЛАН</li> </ul>   |
| <b>ПРИРОДНО И КУЛТУРНО ИСТОРИЈСКО НАСЉЕЂЕ</b>  |   |
| <ul style="list-style-type: none"> <li> ПРИРОДНО НАСЉЕЂЕ</li> <li> КУЛТУРНО ИСТОРИЈСКО НАСЉЕЂЕ</li> </ul>  |   |

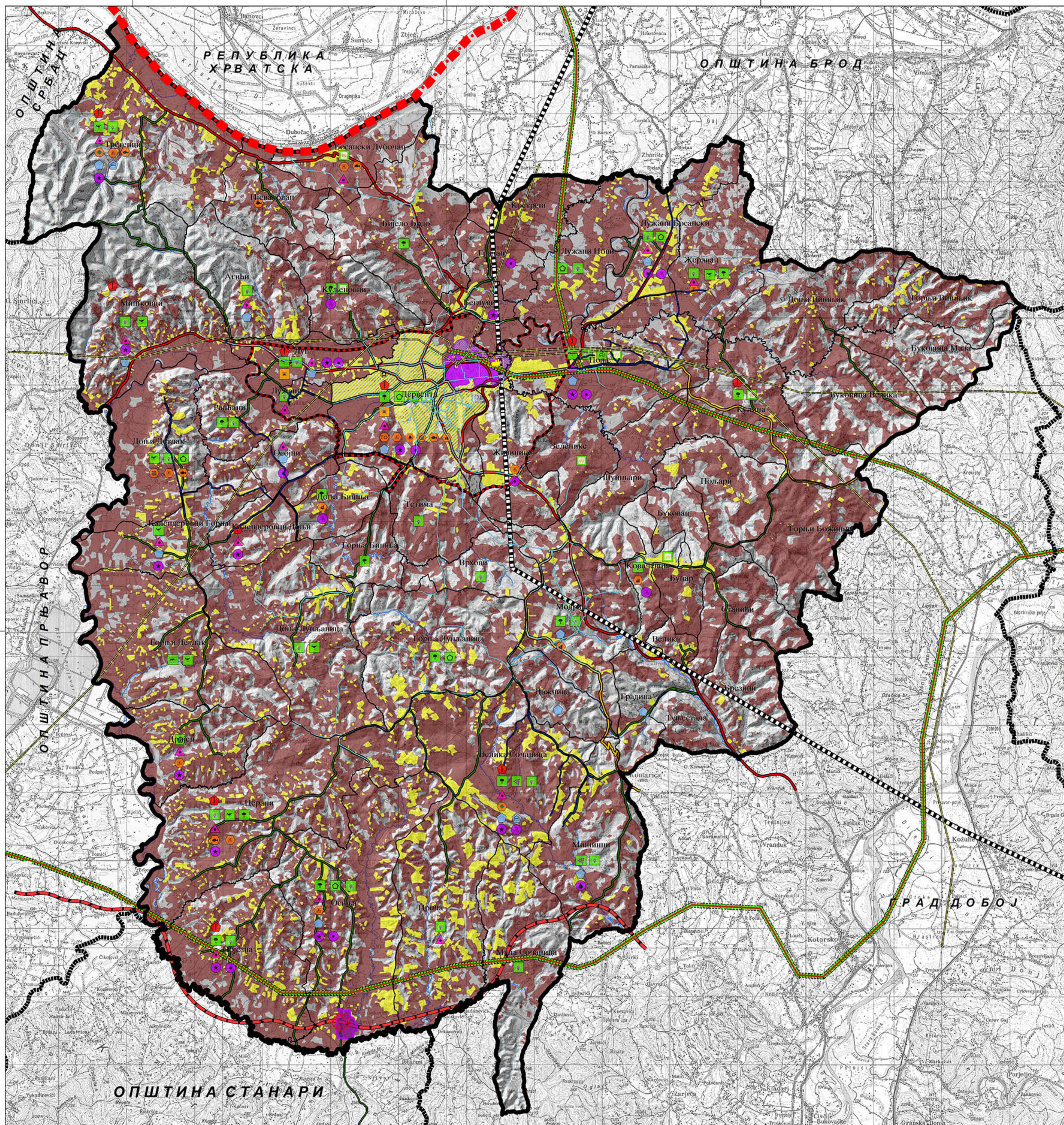
## ПРОСТОРНИ ПЛАН ОПШТИНЕ ДЕРВЕНТА ДО 2025. ГОДИНЕ

### НАМЈЕНА ПОВРШИНА - ПЛАН

- ЛЕГЕНДА:**
- |                               |                        |
|-------------------------------|------------------------|
| ГРАНИЦА БОСНЕ И ХЕРЦЕГОВИНЕ   | ШУМЕ И ШУМСКО ЗЕМЉИШТЕ |
| ГРАНИЦА СУСЈЕДНИХ ОПШТИНА     | ПОЉОПРИВНО ЗЕМЉИШТЕ    |
| ГРАНИЦА ОПШТИНЕ ДЕРВЕНТА      | ПЛАВНО ПОДРУЧЈЕ        |
| ГРАНИЦА НАСЕЉЕНИХ МЈЕСТА      | СТАЛНИ ВОДОТОЦИ        |
| ГРАНИЦА УРБАНОГ ПОДРУЧЈА      |                        |
| ГРАДСКО ГРАЂЕВИНСКО ЗЕМЉИШТЕ  |                        |
| ОСТАЛО ИЗГРАЂЕНО ЗЕМЉИШТЕ     |                        |
| ИНДУСТРИЈСКА ЗОНА - СТАЊЕ     |                        |
| ИНДУСТРИЈСКА ЗОНА - ПЛАН      |                        |
| ПРИВРЕДНА ЗОНА "ОСИЊА" - ПЛАН |                        |
| ГРОБЉА                        |                        |

Наручилац: ОПШТИНА ДЕРВЕНТА	Носилац: ОДЈЕЉЕЊЕ ЗА ПРОСТОРНО УРЕЂЕЊЕ	
Координатор радног тима: Марко Кнежевић, дипл. пр. планер	Одговорни планер: Марко Кнежевић, дипл. пр. планер	Размјера: 1:50 000
Сарадник на изради прилога: Дијана Милановић, мастер пр. планер		Прилог број 1
		Датум: мај 2018





Просторна организација привреде

- |   |  |
|---|--|
| <b>Пољопривреда</b>   | <b>Туризам</b>   |
| <ul style="list-style-type: none"> <li> говедарство</li> <li> пчеларство</li> <li> peradарство</li> <li> пластеничка производња</li> <li> ратарство</li> <li> сипос</li> <li> виноградарство</li> <li> воћарство</li> </ul> | <ul style="list-style-type: none"> <li> културно-манifestациони туризам</li> <li> ловни туризам</li> <li> риболовни туризам</li> <li> сеоски и еко туризам</li> <li> спортско-рекреативни туризам</li> <li> вјерски туризам</li> <li> туристичка организација</li> </ul> |
| <b>Занатство</b>  | <b>Угоститељство</b>   |
| <ul style="list-style-type: none"> <li> самосталне занатске радње</li> <li> дестилерија</li> <li> винарија</li> <li> остале самосталне дјелатности</li> </ul>   | <ul style="list-style-type: none"> <li> угоститељски привредни субјекти</li> <li> сеоско домаћинство</li> </ul>  |
| <ul style="list-style-type: none"> <li> Грађевинарство</li> <li> Индустрија</li> <li> Саобраћај</li> <li> Трговина</li> </ul>   |  |

**ПРОСТОРНИ ПЛАН ОПШТИНЕ ДЕРВЕНТА ДО 2033. ГОДИНЕ**

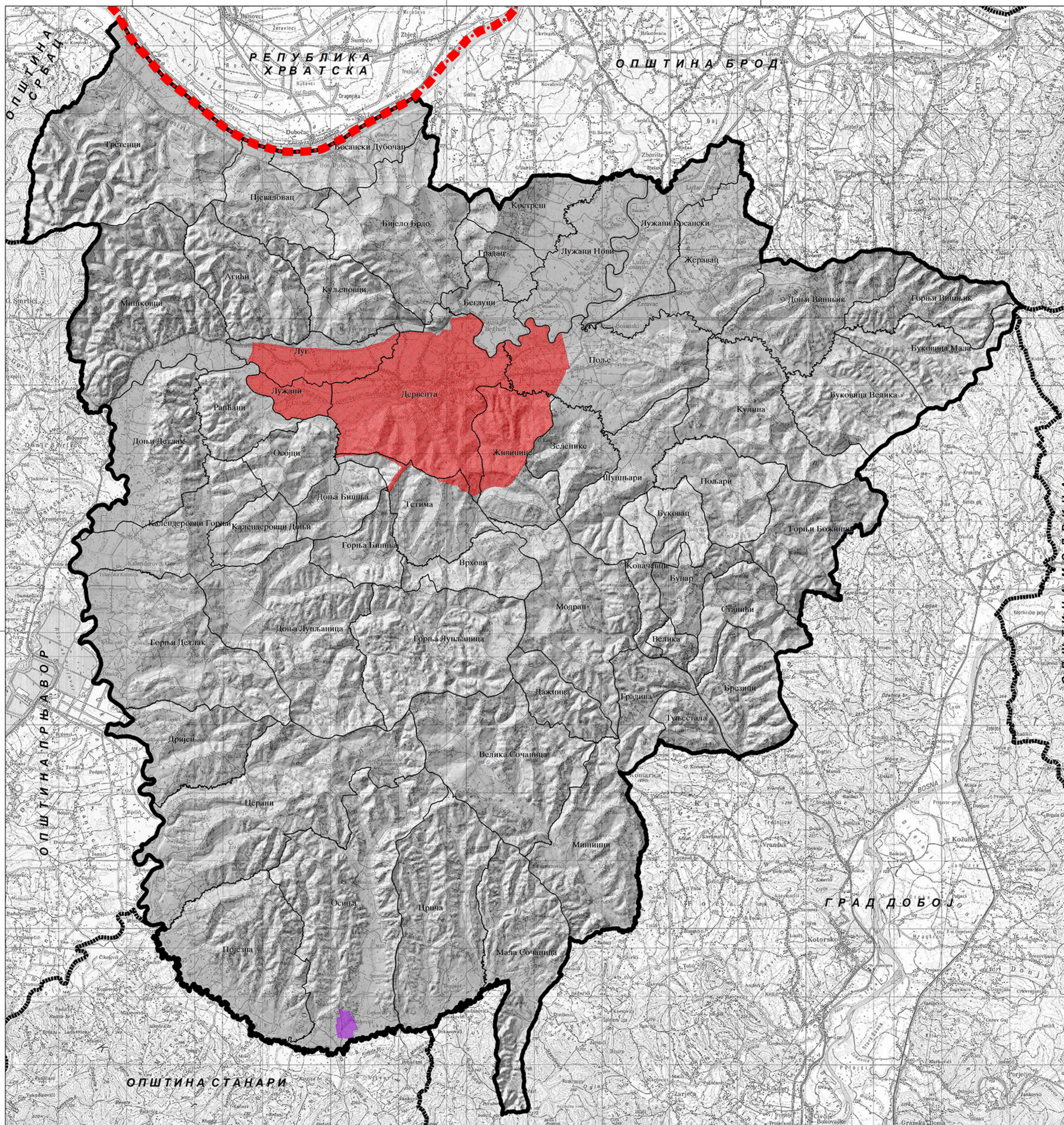
ПРОСТОРНА ОРГАНИЗАЦИЈА ПРИВРЕДЕ

ЛЕГЕНДА:

- |                               |                                      |
|-------------------------------|--------------------------------------|
| ГРАНИЦА БОСНЕ И ХЕРЦЕГОВИНЕ   | АУТО ПУТ БАЊА ЛУКА - ДОБОЈ           |
| ГРАНИЦА СУСЈЕДНИХ ОПШТИНА     | МАГИСТРАЛНИ ПУТ                      |
| ГРАНИЦА ОПШТИНЕ ДЕРВЕНТА      | КОРИДОР ЈЕДНОКОЛОСЈЕЧНЕ ПРУГЕ - ПЛАН |
| ГРАНИЦА НАСЕЉЕНИХ МЈЕСТА      | РЕГИОНАЛНИ ПУТ                       |
| ГРАНИЦА УРБАНОГ ПОДРУЧЈА      | ЛОКАЛНИ ПУТ                          |
| ИНДУСТРИЈСКА ЗОНА - ПЛАН      | ДАЛЕКОВОД 110 kV                     |
| ИНДУСТРИЈСКА ЗОНА - СТАЊЕ     | ВОДОВОДНА МРЕЖА - СТАЊЕ              |
| ГРАДСКО ГРАЂЕВИНСКО ЗЕМЉИШТЕ  | ВОДОВОДНА МРЕЖА - ПЛАН               |
| ОСТАЛО ИЗГРАЂЕНО ЗЕМЉИШТЕ     | ГАСОВОД - ПЛАН                       |
| ПРИВРЕДНА ЗОНА "ОСИЊА" - ПЛАН | НАФТОВОД - ПЛАН                      |
| ПОЉОПРИВРЕДНО ЗЕМЉИШТЕ        | ПЕТЉА "НИНКОВИЋИ" - ПЛАН             |
| СТАЛНИ ВОДОТОЦИ               | ТОПЛАНА                              |
| ПОВРЕМЕНИ ВОДОТОЦИ            |                                      |

Наручилац: ОПШТИНА ДЕРВЕНТА	Носилац: ОДЈЕЉЕЊЕ ЗА ПРОСТОРНО УРЕЂЕЊЕ	Размере: 1:50 000
Носилац израде: 	Координатор радног тима: Марко Кнежевић, дипл.пр.планер Одговорни планер: Марко Кнежевић, дипл.пр.планер Данијела Дмитрић, дипл.инж.арх. Сарадник на изради прилога: Дијана Милановић, мастер пр.планер	Прилог број VII Датум: мај 2018





## ПРОСТОРНИ ПЛАН ОПШТИНЕ ДЕРВЕНТА ДО 2033. ГОДИНЕ

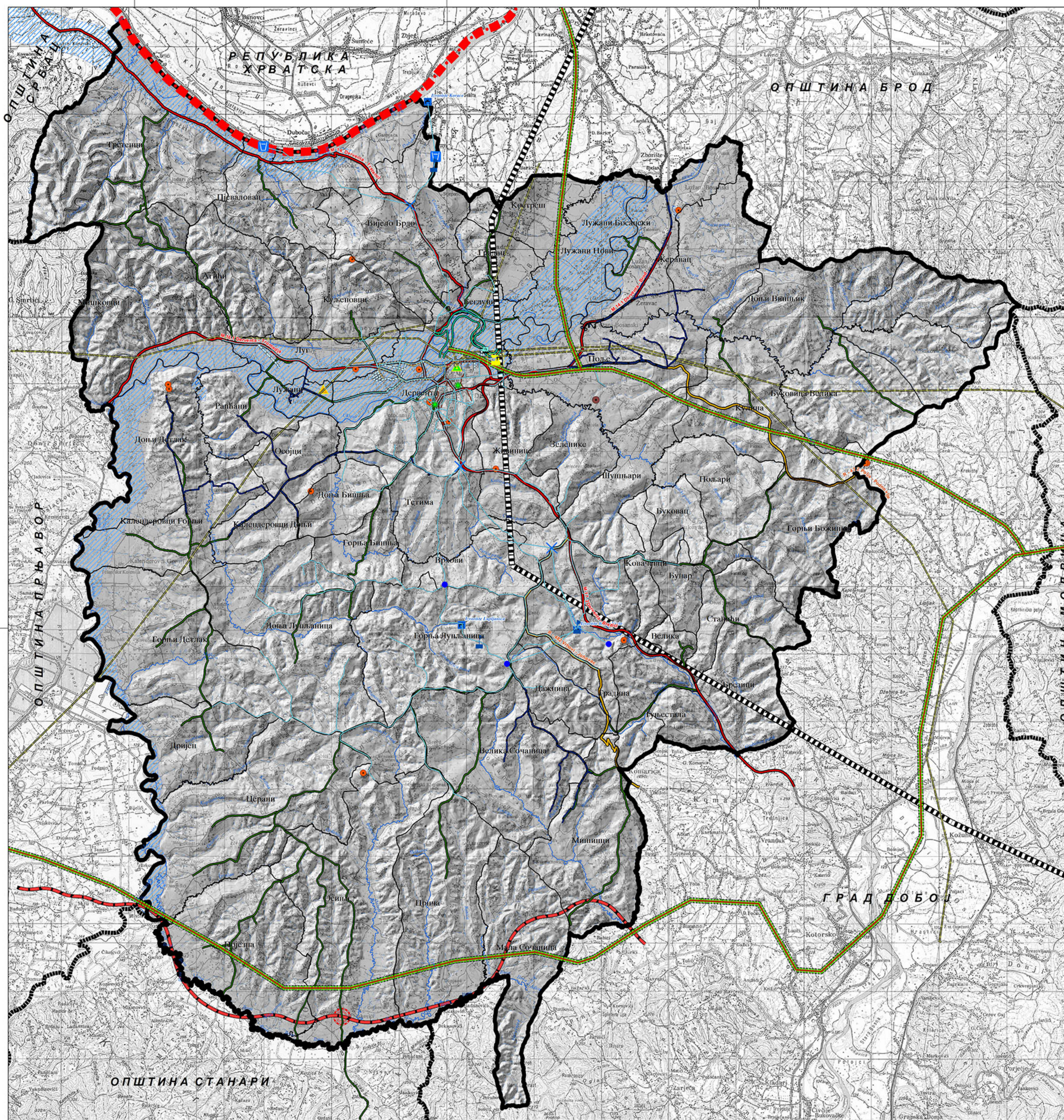
### СПРОВОЂЕЊЕ ПЛАНА

#### ЛЕГЕНДА:

- - - ГРАНИЦА БОСНЕ И ХЕРЦЕГОВИНЕ
- ГРАНИЦА СУСЈЕДНИХ ОПШТИНА
- ГРАНИЦА ОПШТИНЕ ДЕРВЕНТА
- ГРАНИЦА НАСЕЉЕНИХ МЈЕСТА
- ДЕРВЕНТА-назив насељеног мјеста
- УРБАНИСТИЧКИ ПЛАН ЗА УРБАНО ПОДРУЧЈЕ ДЕРВЕНТА
- ПЛАН ПАРЦЕЛАЦИЈЕ ЗА ПРИВРЕДНУ ЗОНУ "ОСИЊА"

Наручилац: ОПШТИНА ДЕРВЕНТА	Носилац: ОДЈЕЉЕЊЕ ЗА ПРОСТОРНО УРЕЂЕЊЕ	Размјера: 1:50 000
Носилац израде: 	Координатор радног тима: Марко Кијековић, дипл. пр. планер Одговорни планер: Марко Кијековић, дипл. пр. планер Данијела Димитрић, дипл. инж. арх.	Прилог број XII
		Датум: мај 2018





- |  |  |
|--|--|
| <b>Саобраћај</b>                       | <b>Електроенергетика</b>                       |
| — МАГИСТРАЛНИ ПУТ                      | — ДАЛЕКОВОД 110 kV                             |
| — РЕГИОНАЛНИ ПУТ                       | ● БАЗНА СТАНИЦА                                |
| — ЛОКАЛНИ ПУТ                          | ▲ ТРАНСФОРМАТОРСКА СТАНИЦА "Дервента 2" - ПЛАН |
| — АУТОПУТ БАЊА ЛУКА - ДОБОЈ            | ▲ ТРАНСФОРМАТОРСКА СТАНИЦА 110/35/10 kV        |
| — КОРИДОР ЈЕДНОКОЛОСЛЕТНЕ ПРУГЕ - ПЛАН |  |
| ● ПЕЋЉА "НИКОВИТИ" - ПЛАН              |  |
| <b>Хидротехника</b>                    | <b>Комунална инфраструктура</b>                |
| ■ ПУМПНА СТАНИЦА                       | ● ДЕПОНИЈА                                     |
| ● РЕЗЕРВОАРИ                           | ● ГРАДСКА ПИЈАЦА                               |
| ■ ВОДОЗАХВАТ                           | <b>Термоенергетика</b>                         |
| × ПРЕКИДНА КОМОРА                      | ■ ТОПЛАНА - ПЛАН                               |
| — ВОДОВОДНА МРЕЖА - СТАЊЕ              | — НАФТОВОД - ПЛАН                              |
| — ОБОРИНСКА КАНАЛИЗАЦИЈА               | ■ ГАСОВОД - ПЛАН                               |
| ■ ИЗВОРИШТЕ                            |  |
| — КАНАЛИЗАЦИОНА МРЕЖА                  |  |
| — ОБОРИНСКИ КАНАЛИ                     |  |
| — ВОДОВОДНА МРЕЖА - ПЛАН               |  |
| ■ ПРЕЧИСТАН ОТПАДНИХ ВОДА - ПЛАН       |  |
| — РЕГУЛАЦИЈА РИЈЕКЕ УКРИНЕ             |  |

## ПРОСТОРНИ ПЛАН ОПШТИНЕ ДЕРВЕНТА ДО 2033. ГОДИНЕ

### ИНФРАСТРУКТУРНИ СИСТЕМИ

- ЛЕГЕНДА:**
- ГРАНИЦА БОСНЕ И ХЕРЦЕГОВИНЕ
  - ГРАНИЦА СУСЈЕДНИХ ОПШТИНА
  - ГРАНИЦА ОПШТИНЕ ДЕРВЕНТА
  - ГРАНИЦА НАСЕЉЕНИХ МЈЕСТА
  - Дервента - НАЗИВ НАСЕЉЕНОГ МЈЕСТА
  - СТАЛНИ ВОДОТОЦИ
  - ПОВРЕМЕНИ ВОДОТОЦИ
  - ▨ ПЛАВНО ПОДРУЧЈЕ

Наручилац: ОПШТИНА ДЕРВЕНТА	Носилац: ОДЈЕЉЕЊЕ ЗА ПРОСТОРНО УРЕЂЕЊЕ	Размјера: 1:50 000
Носилац израде: "Институт за грађевинарство" Др. Милош Милошевић	Координатор радне тима: Милош Милошевић, дипл. инж. сав.р. Одговорни планер: Милош Милошевић, дипл. инж. сав.р. Додатни планери: Дарко Милошевић, дипл. инж. сав.р. Сарадници на изради прилога: Дарко Милошевић, мастер пр. планер Боснана Рудић, дипл. инж. сав.р. Бранко Алексић, дипл. инж. сав.р.	Прилог број VII Датум: мај 2018.